

Утверждаю:

Директор МБОУ СОШ
с.Красногор
Датиева А.Р.



2022г.

АКТ ОБСЛЕДОВАНИЯ И КАТЕГОРИРОВАНИЯ

« » 2022 г.

с.Красногор

Муниципальное бюджетное общеобразовательное учреждение средняя общеобразовательная школа с.Красногор Ардонского района РСО-Алания
(наименование объекта (территории))

Состав межведомственной комиссии по обследованию и категорированию объекта (территории):

Председатель комиссии:

Директор МБОУ СОШ с.Красногор Датиева А.Р.

(должность руководителя (или его представителя) подведомственной (территории) Ф. И. О)

Члены комиссии:

Коновалов Т.С. (по согласованию)

(представитель территориального подразделения ФСБ России Ф.И.О.)

Бугулов Р. Л. (по согласованию)

(представитель территориального подразделения Росгвардии Ф.И.О.)

Гецаев В.А. (по согласованию)

(представитель территориального подразделения МЧС России Ф.И.О.)

(должность (при наличии) иного лица, участвующего (при необходимости) в обследовании объекта (территории) Ф.И.О.

Основание: Постановлением Правительства Российской Федерации от 2 августа 2019 г. N 1006 (с изменениями от 5 марта 2022 г.)

Приказ Управление образования №124-Д от 01.09.2022 г. «О создании комиссий по обследованию и категорированию объектов образования и разработке паспортов безопасности». Приказ №35 от 02.09.2022г МБОУ СОШ с.Красногор. «О создании комиссии по обследованию и категорированию объекта (дошкольного, школьного,

дополнительного) образования и разработке паспорта безопасности»

(наименования распорядительных документов, утвердивших состав комиссии)
по обследованию и категорированию объекта (территории), дата утверждения и
№ распорядительных документов)

**Комиссия по обследованию и категорированию объекта (территории)
« » 2022 г. провела изучение исходных данных,
обследование вышеуказанного объекта (территории) и установила
следующее:**

Раздел 1. Общие сведения об объекте:

**Муниципальное бюджетное общеобразовательное
учреждение средняя общеобразовательная школа с.Красногор
Ардонского района РСО-Алания. (МБОУ СОШ с.Красногор),
1977г.**

(полное и сокращенное наименования объекта (территории), время введения в эксплуатацию)

**363320, РСО-Алания, Ардонский район, с.Красногор, ул.Ленина 37
тел: +7 /86732/ 94-1-59, email: arkrasnogor@mail.ru**

(почтовый адрес, телефон, факс, телетайп, мобильная связь)

**Управление образования администрации местного самоуправления
Ардонского района, образования**

(ведомственная принадлежность, основной вид деятельности объекта (территории))

**Управление образования АМС МО Ардонского района. г. Ардон ул.
Ленина,57а тел. 8(867 32) 3-01-75 доп.303 ardonruo@mail.ru**

(вышестоящая (головная) организация: почтовый адрес, телефон, факс, телетайп)

Муниципальная

(форма собственности (федеральная, региональная, муниципальная, частная))

отсутствует

(для акционерных обществ и товариществ – доля государства в уставном капитале)

Согласно дневного графика с 09.00 до 16.00.

(режим работы объекта (территории))

17200 кв. м.

(общая площадь объекта (территории), кв. м.)

582 м.

(протяженность периметра объекта (территории), м.)

4 категория

(категория объекта (территории))

Датиева Альбина Руслановна +7/86732/94-1-59 раб.; +7/989/0388489 сот.

(Ф.И.О. руководителя объекта, служебный, мобильный, домашний телефон)

Хосроева Элизабет Алановна +7/86732/94-1-59 раб.; +7/918/7048055 сот.

(Ф.И.О. заместителя руководителя объекта по безопасности, служебный, мобильный, домашний телефон)

Данилов Владимир Алексеевич (867-2)55-13-29; 8-9888758085

(Ф.И.О. руководителя подразделения охраны, служебный, мобильный, домашний телефон)

**С северной стороны объект огорожен металлической решеткой
высотой 1,70 метра, протяженностью 582м. С южной стороны (500м)
металлическое ограждение частного дома,огород.**

**С восточной стороны территория ограждена металлическим забором
1,7 м.,протяженностью 138 м.**

На западной части территории находится котельная школы, к объекту прилегает здание сельской администрации и частный дом с огородом. Автомобильная стоянка имеется

(краткая характеристика местности в районе расположения объекта (территории))

Школа расположена в сельской местности, в частном секторе жилого массива, с трех сторон объекта восточной, северной и западной проходят автодороги, рельеф местности равнинный, прилегающие лесные массивы отсутствуют. С северной стороны от объекта находится небольшая парковая зона с редко посаженными деревьями, и туями, возможности скрытого подхода к школе не имеется.

(рельеф, прилегающие лесные массивы, возможность скрытого подхода к объекту (территории))

Раздел 2. Сведения о потенциально опасных объектах, расположенных в непосредственной близости к объекту (территории):

№ п/п	Наименование объекта	Характеристика объекта по видам значимости и опасности	Сторона расположения объекта	Расстояние до объекта (метров)
1	котельная	Класс-3-(низкая значимость) ущерб в результате реализации террористических угроз приобретет муниципальный или локальный масштаб.	западная	60 м.
2	Несущие конструкции	Класс-3-(низкая значимость) ущерб в результате реализации террористических угроз приобретет муниципальный или локальный масштаб.	-	-

Раздел № 3. Размещение объекта (территории) по отношению к транспортным коммуникациям:

№ п/п	Вид транспорта и транспортных коммуникаций	Наименование объекта транспортной коммуникации	Расстояние до транспортных коммуникаций (метров)
1	Автомобильный, (магистралы, шоссе, дороги, автовокзалы, автостанции)	Автовокзал г. Владикавказ	48 км.
2	Железнодорожный (железнодорожные пути, вокзалы, станции,	Ж/д вокзал г. Беслан	32 км.

	платформы, переезды)		
3	Воздушный (аэропорты, аэровокзалы, военные аэродромы, вертолетные площадки, взлетно - посадочные полосы)	Аэропорт г. Беслан	40 км.
4	Водный (морские и речные порты, причалы)	Не имеется	

Раздел 4. Общие сведения о сотрудниках (работниках) и (или) арендаторах объекта (территории):

Сотрудники -39 человек, обучающиеся-171 чел.

(численность сотрудников (работников) объекта (территории))

220/240

(средняя и максимальная посещаемость объекта (территории), количество одновременно пребывающих людей)
отсутствует

(сведения об арендаторах объекта (территории))

Раздел 5. Сведения о потенциально опасных участках и (или) критических элементах объекта (территории):

а) запретные или режимные зоны

№ п/п	Наименование запретной или режимной зоны	Площадь (кв. м.)	Протяженность границ зоны (м.)
1	Отсутствует	-	-

б) потенциально опасные участки и критические элементы

№ п/п	Наименование потенциально опасного участка или критического элемента	Количество работающих (чел.)	Характер возможной чрезвычайной ситуации
1	Котельная	0	утечка и взрыв газа; замыкание электропровода с последующим возгоранием объекта
2	Кабинет химии	20	Испарение химических реактивов, отравление и химические ожоги
3	Несущие конструкции	240	обрушение

	Наименование критического элемента или потенциально опасного участка	Выполнение установленных требований	Выполнение задачи по физической защите	Выполнение задачи по предотвращению террористического акта	Вывод о достаточности мероприятий по защите	Компенсационные мероприятия
1	Котельная	Выполняются частично	Выполняются частично	Выполняются Частично	недостаточно	
2	Кабинет химии	Выполняются частично	Выполняются частично	Выполняются частично	Выполняются частично	
3	Несущие конструкции	Выполняются частично	Выполняются частично	Выполняются частично	недостаточно	

Раздел 11. Выводы и рекомендации:

а) выводы о надежности охраны объекта (территории) и способности противостоять попыткам несанкционированного проникновения на объект (территорию) для совершения террористического акта и иных противоправных действий

в результате проведенного обследования выяснено, что инженерно-техническая укрепленность и оснащенность объекта системами безопасности не в полной мере соответствуют требованиям Постановления Правительство РФ № 1006 от 2 августа 2019 года (с изменениями от 5 марта 2022 г.)

б) первоочередные, неотложные мероприятия, направленные на обеспечение антитеррористической защищенности, устранение выявленных недостатков:

- 1) В соответствии с пунктом 24 (е) Постановления проводить с работниками объекта (территории) практические занятия и инструктажи о порядке действий при обнаружении на объекте (территории) посторонних лиц и подозрительных предметов, а также при угрозе совершения террористического акта;**
- 2) В соответствии с пунктом 24 (з) Постановления проводить учения и тренировки по реализации планов обеспечения антитеррористической защищенности объекта (территории);**
- 3) В соответствии с пунктом 24 (и) Постановления исключить бесконтрольное пребывание на объекте (территории) посторонних лиц и нахождения транспортных средств, в том числе в непосредственной близости от объекта (территории);**
- 4) В соответствии с пунктом 24 (к) Постановления осуществлять мероприятия по информационной безопасности, обеспечивающие защиту от несанкционированного доступа к информационным ресурсам объекта (территории);**
- 5) В соответствии с пунктом 24 (л) Постановления разместить на объекте (территории) наглядные пособия, содержащих информацию о порядке действий работников, обучающихся и иных лиц, находящихся на объекте (территории), при обнаружении**

подозрительных лиц или предметов на объекте (территории), поступлении информации об угрозе совершения или о совершении террористического акта на объекте (территории), а также плана эвакуации при возникновении чрезвычайных ситуаций, номеров телефонов аварийно-спасательных служб, территориальных органов безопасности и территориальных органов Федеральной службы войск национальной гвардии Российской Федерации (подразделений вневедомственной охраны войск национальной гвардии Российской Федерации);

б) В соответствии с пунктом 24 (н) Постановления организовать взаимодействие с территориальными органами безопасности и территориальными органами Федеральной службы войск национальной гвардии Российской Федерации (подразделениями вневедомственной охраны войск национальной гвардии Российской Федерации);


7) В соответствии с пунктом 28 Постановления разработать инструкцию при изменениях уровней террористической опасности, вводимых в соответствии с Указом Президента Российской Федерации от 14 июня 2012 г. N 851 «О порядке установления уровней террористической опасности, предусматривающих принятие дополнительных мер по обеспечению безопасности личности, общества и государства»;

8) В соответствии с пунктом 29 Постановления инженерную защиту объектов (территорий) осуществлять в соответствии с Федеральным законом «Технический регламент о безопасности зданий и сооружений».

Раздел 12. Дополнительная информация с учетом особенностей объекта (территории):


отсутствует

Председатель:



(подпись)

/Датиева А.Р./
(расшифровка подписи)

Члены комиссии:


(подпись)

/Коновалов Т.С./
(расшифровка подписи)


(подпись)

/Бугулов Р. Л./
(расшифровка подписи)


(подпись)

/Гецаев В.А./
(расшифровка подписи)

« _____ » _____ 2022 г.